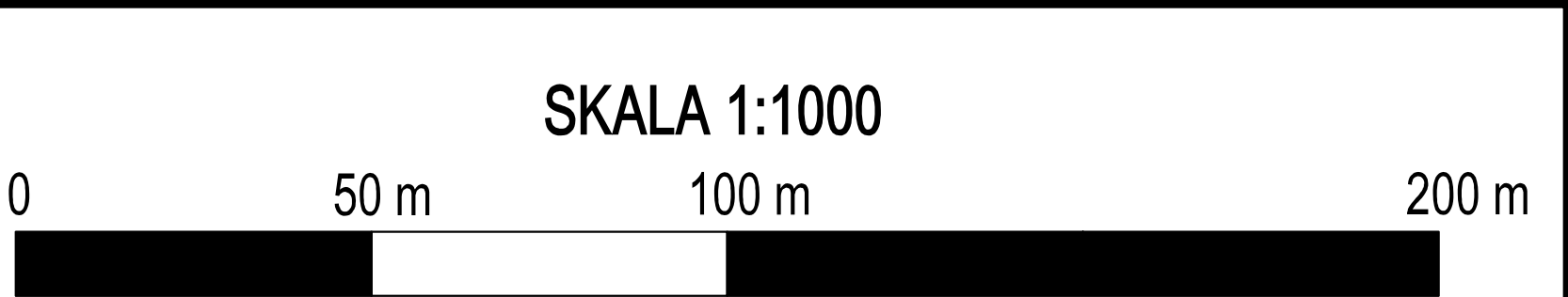



MIEJSCOWY PLAN ZAGOSPODAROWANIA PRZESTRZENNEGO DLA WYBRANYCH OBSZARÓW POŁOŻONYCH NA OBSZARZE WIEJSKIM GMINY ŻUROMIN

Załącznik nr 41 do Uchwały Nr Rady Miejskiej w Żurominie z dnia



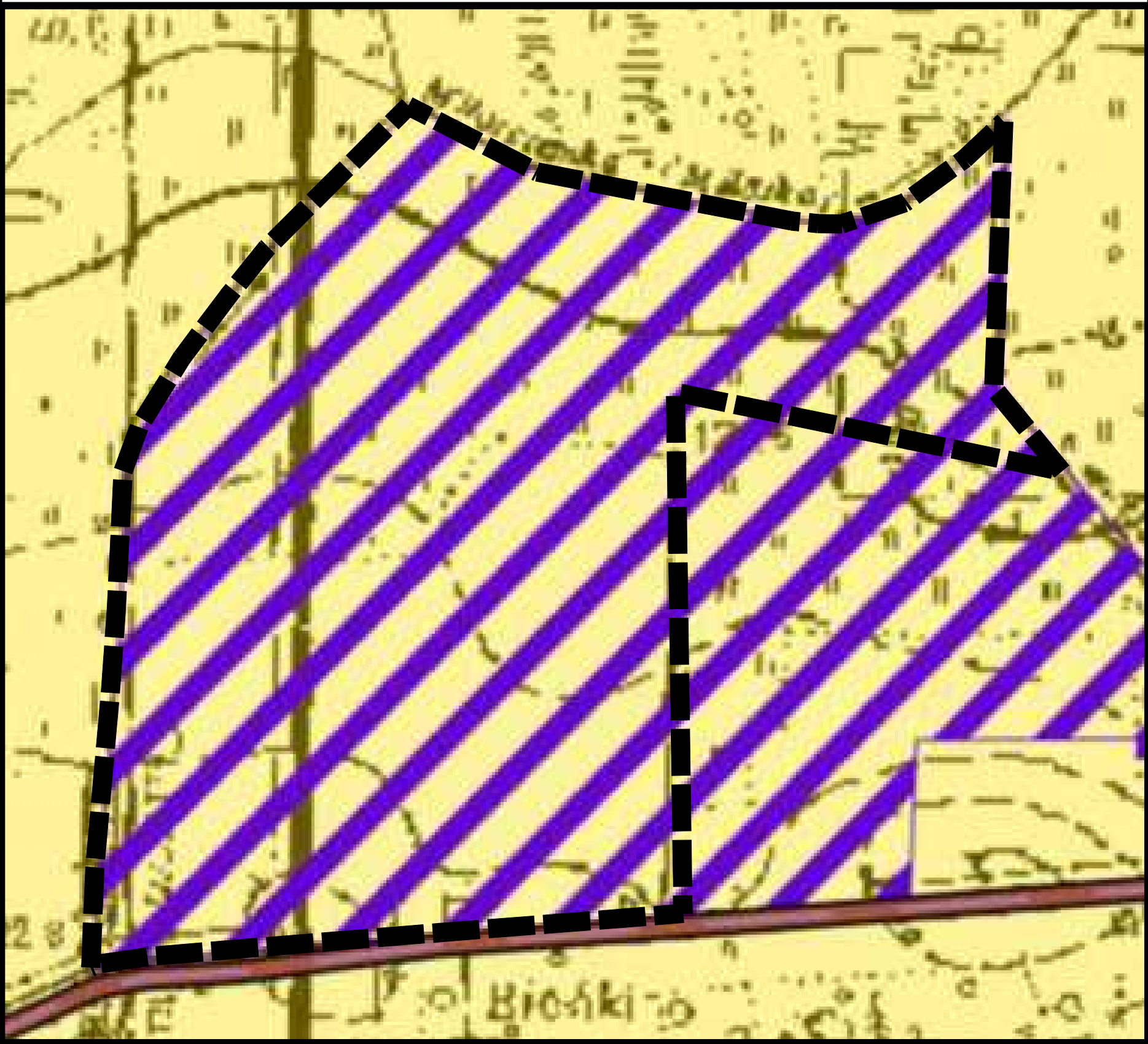
WYRYS ZE STUDIUM UWARUNKOWAŃ I KIERUNKÓW
ZAGOSPODAROWANIA PRZESTRZENNEGO
MIASTA I GMINY ŻUROMIN

--- granice obszaru objętego planem miejscowym

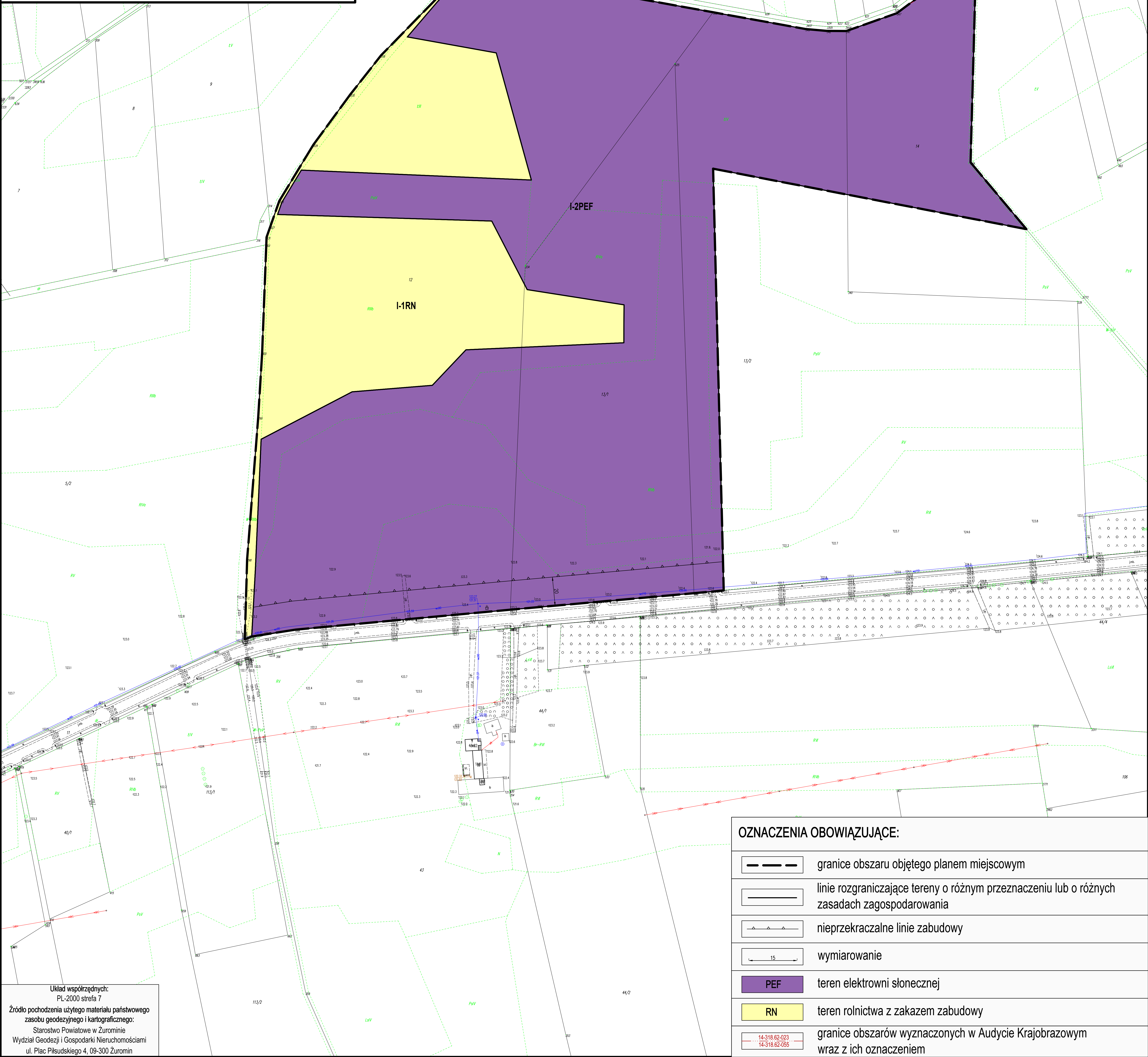
ORGAN SPORZĄDZAJĄCY
BURMISTRZ MIASTA I GMINY
ŻUROMIN

OBRĘB FRANCISZKOWO

JEDNOSTKA PLANISTYCZNA FRANCISZKOWO - symbol literowy I



OZNACZENIA
KIERUNKI ZAGOSPODAROWANIA TERENÓW
 tereny rozmieszczenia urządzeń wytwarzających energię z odnawialnych źródeł energii o mocy przekraczającej 500 kW pochodzącej z przetwarzania światła słonecznego
 tereny rolnicze i leśne



OZNACZENIA OBOWIĄZUJĄCE:

	granice obszaru objętego planem miejscowym
	linie rozgraniczające tereny o różnym przeznaczeniu lub o różnych zasadach zagospodarowania
	nieprzekraczalne linie zabudowy
	wymiarowanie
	PEF teren elektrowni słonecznej
	RN teren rolnictwa z zakazem zabudowy
	14-318.62-023 14-318.62-055 granice obszarów wyznaczonych w Audycie Krajobrazowym wraz z ich oznaczeniem

Układ współrzędnych:
PL-2000 strefa 7
Źródło pochodzenia użytego materiału państwowego zasobu geodezyjnego i kartograficznego:
Starostwo Powiatowe w Żurominie
Wydział Geodezji i Gospodarki Nieruchomościami
ul. Plac Piłsudskiego 4, 09-300 Żuromin